

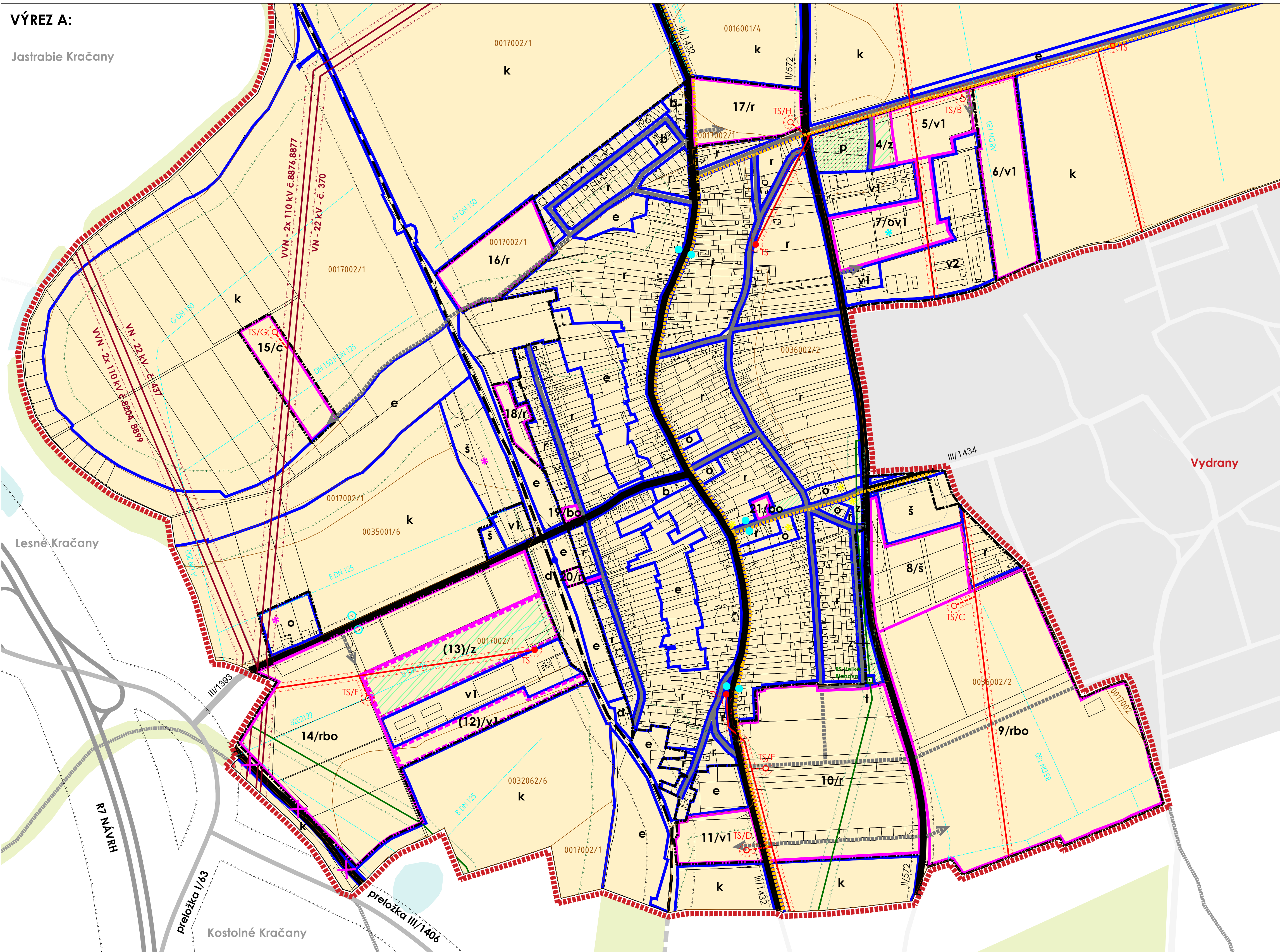
# VÝREZ A:

Jastrabie Kračany

Lesné Kračany

Kostolné Kračany

Vydrany



## LEGENDA:

### ADMINISTRATÍVNE HRANICE

HRANICA KATASTRÁLNEHO ÚZEMIA  
 HRANICA ZASTAVANÉHO ÚZEMIA

### LIMITY VYUŽITIA ÚZEMIA

HRANICE A KÓDY BPEJ / SKUPINA KVALITY  
 ARCHITEKTONICKÉ PAMIATKY  
 PRAVDEPODOBNÁ ENVIRONMENTÁLNA ZÁŤAŽ  
 - BYVALÉ NELEGÁLNE SKLADKY ODPADU  
 ZBERNÉ KOMUNIKÁCIE - CESTY II. A III. TRIEDY  
 MIESTNE KOMUNIKÁCIE  
 ŽELEZNIČNÁ DRÁHA  
 ZASTÁVKY HD / ŽELEZNIČNÁ ZASTÁVKA  
 VODOJEM  
 ZÁVLAHOVÉ POTRUBIE  
 110 KV VZDUŠNÉ VEDENIE  
 22 KV VZDUŠNÉ / KÁBLOVÉ VEDENIE  
 ELEKTRICKÉ STANICE  
 REGULAČNÁ STANICA PLYNU  
 VTL PLYNOVOD  
 PODMÁČANÉ TRVALÉ TRÁVNE PORASTY A MOČIARE  
 OCHRANNÉ PÁSMA VŠETKÝCH DRUHOV

### REGULATÍVY VYUŽITIA ÚZEMIA

REGULOVANÉ ÚZEMIE  
 HRANICE REGULAČNÝCH BLOKOV  
**HLAVNÉ FUNKČNÉ VYUŽITIE REGULAČNÝCH BLOKOV:**  
 PLOCHY RODINNÝCH DOMOV  
 PLOCHY BYTOVÝCH DOMOV  
 PLOCHY OBČIANSKEJ VYBAVENOSTI  
 PLOCHY VÝROBY A SKLADOV  
 PLOCHY POĽNOHOSPODÁRSKEJ VÝROBY A SKLADOV  
 PLOCHY BYTOVÝCH DOMOV A OBČIANSKEJ VYBAVENOSTI  
 PLOCHY RODINNÝCH DOMOV, BYTOVÝCH DOMOV, OV  
 PLOCHY OBČIANSKEJ VYBAVENOSTI, PRIEMYSELNEJ VÝROBY A SKLADOV  
 PLOCHY ŠPORTU A TELOVÝCHOVY  
 PLOCHY REKREÁCIE A CESTOVNÉHO RUCHU  
 PLOCHY DOPRAVNEJ VYBAVENOSTI  
 PLOCHY TECHNICKEJ VYBAVENOSTI  
 PLOCHY PARKOVEJ ZELENE  
 PLOCHY POHREBISKA (CINTORIŇA)  
 POĽNOHOSPODÁRSKA KRAJINA (ORNÁ PÓDA, TRVALÉ TRÁVNE PORASTY, ZÁHRADY, OVOCNÉ SÁDY)  
 PRVKY EKOLOGICKEJ STABILITY (VODNÉ PLOCHY A TOKY, LESY, NELESNÁ DREVINOVÁ VEGETÁCIA, BIOCENTRÁ, BIKORIDORY)

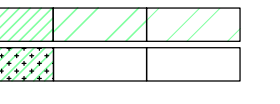
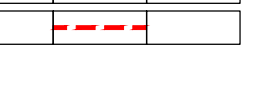
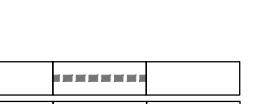
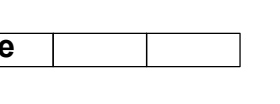











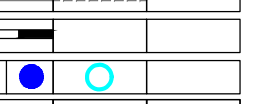
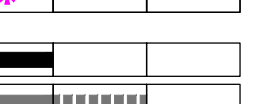

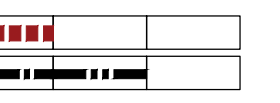
### VEREJNOPROSPEŠNÉ STAVBY A OPATRENIA

MIESTNE KOMUNIKÁCIE  
 CYKLOTRASY  
 ZASTÁVKY HD  
 ELEKTRICKÉ STANICE  
 ELEKTRICKÉ VEDENIE VN 22 KV

### CHRÁNENÉ ČASTI KRAJINY

PLOCHY PARKOVEJ ZELENE  
 PLOCHY POHREBISKA (CINTORINOV)  
 PRVKY EKOLOGICKEJ STABILITY - POZRI VÝKRESY 2.1, 2.2  
 JAVY NA ZRUŠENIE

STAV NÁVRH VÝHLAD



ÚZEMNÝ PLÁN OBCE  
**VEĽKÉ BLAHOVO**

NÁVRH

Komplexný návrh priestorového usporiadania  
 funkčného využitia územia  
 - záväzná časť a VP stavby

3.2

OBSTARÁVATEL:  
 OBCE VEĽKÉ BLAHOVO

SPRACOVATEL:  
 DMTeam s.r.o.

MIERKA:  
 1:5 000  
 DÁTUM:  
 2016

MIERKA:  
 0 50 100 150m

