

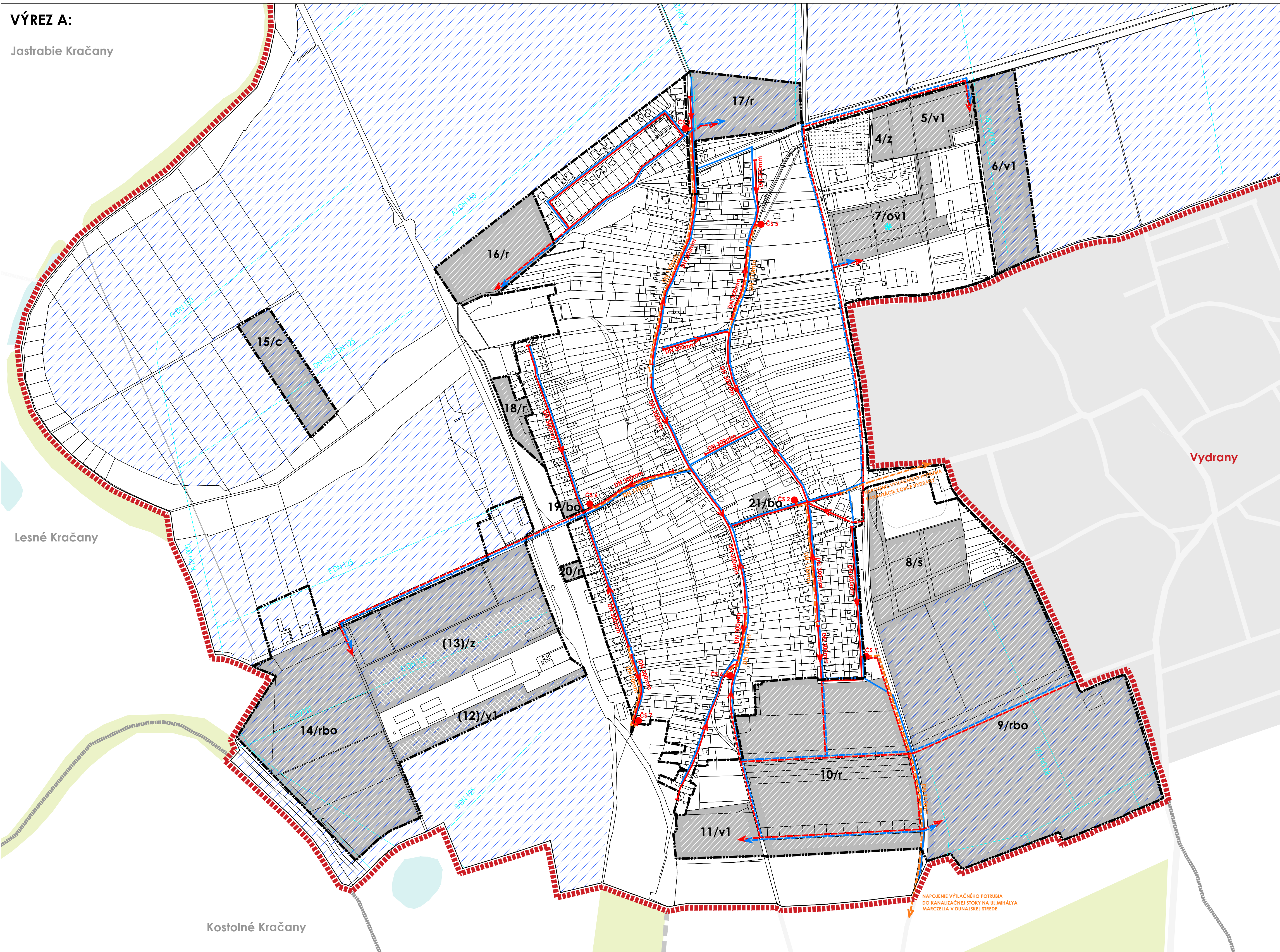
# VÝREZ A:

Jastrabie Kračany

Lesné Kračany

Kostolné Kračany

Vydrany



## LEGENDA:

### ADMINISTRATÍVNE HRANICE

HRANICA KATASTRÁLNEHO ÚZEMIA  
HRANICA ZASTAVANÉHO ÚZEMIA

### ROZVOJOVÉ ZÁMERY OBCE

ROZVOJOVÉ PLOCHY A ICH OZNAČENIE

### VODNÉ HOSPODÁRSTVO

ROZVODNÁ SIETĚ PITNEJ VODY

VODOJEM

SPLAŠKOVÁ KANALIZÁCIA GRAVITAČNÁ DN 300

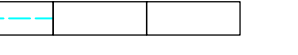

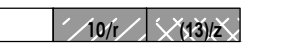
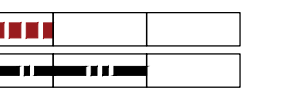
VÝTLAČNÉ POTRUBIE SPLAŠKOVÝCH VÔD - DN 90

PREČERPÁVACIA STANICA SPLAŠKOVÝCH VÔD

ÚZEMIE S HYDROMELIORAČNÝMI OPATRENAMI

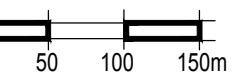
ZÁVLHAHOVÉ POTRUBIE

STAV NÁVRH VÝHEAD



ÚZEMNÝ PLÁN OBCE  
**VEĽKÉ BLAHOVO**

MIERKA:



NÁVRH

Výkres riešenia verejného technického  
vybavenia I.

5.1

OBSTARÁVATEĽ:  
OBEC VEĽKÉ BLAHOVO

SPRACOVATEĽ:  
DMTeam s.r.o.

MIERKA:  
1:5 000  
DÁTUM:  
2016

