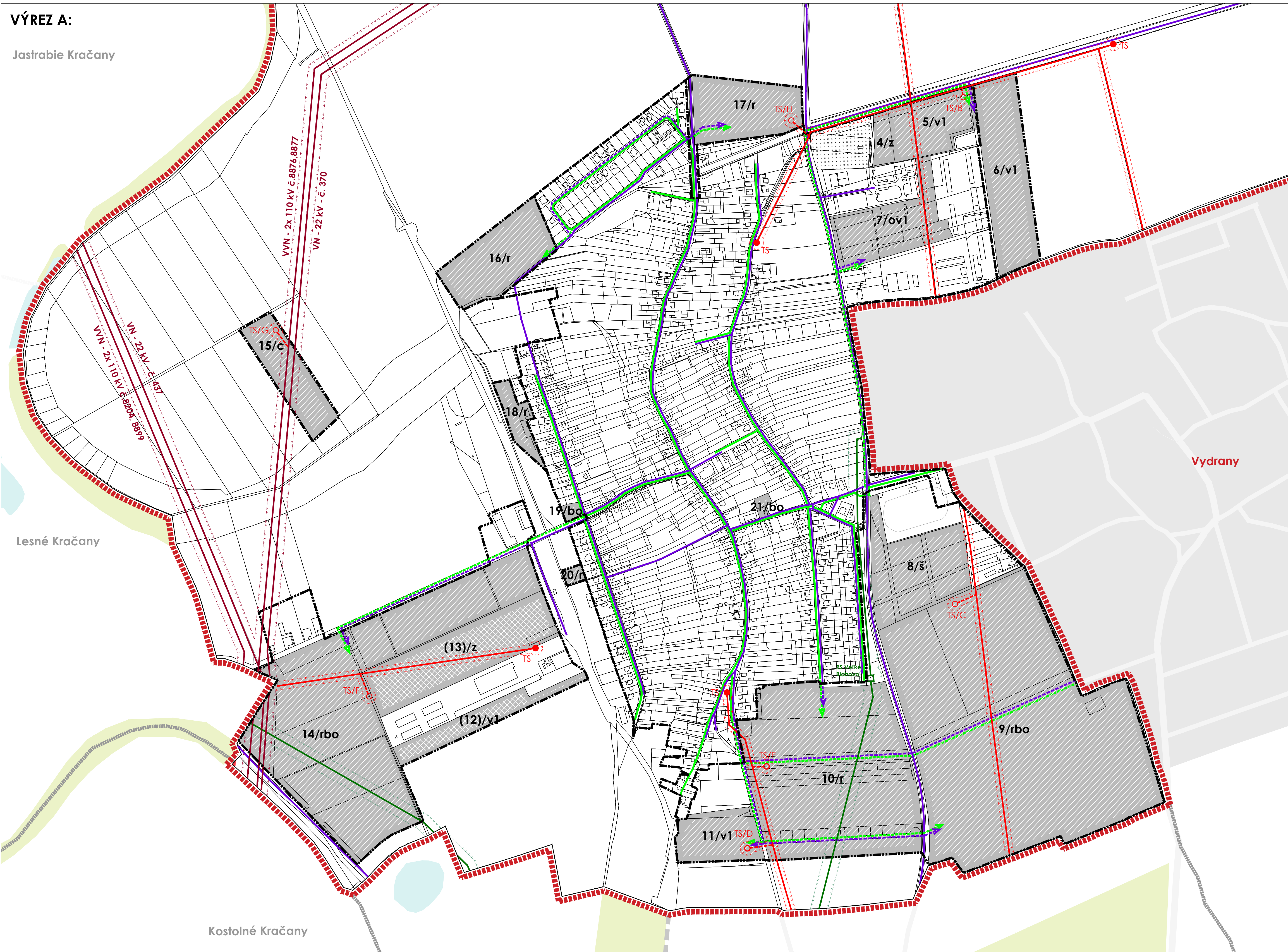


VÝREZ A:

Jastrabie Kračany

Lesné Kračany

Kostolné Kračany



LEGENDA:

ADMINISTRATÍVNE HRANICE

HRANICA KATASTRÁLNEHO ÚZEMIA
HRANICA ZASTAVANÉHO ÚZEMIA

LIMITY VYUŽITIA ÚZEMIA

OCHRANNÉ PÁSMA VŠETKÝCH DRUHOV

ROZVOJOVÉ PLOCHY A ICH OZNAČENIE

ROZVOJOVÉ PLOCHY A ICH OZNAČENIE

ZÁSOBOVANIE PLYNOM

REGULAČNÁ STANICA PLYNU

VTL PLYNOVOD

STL PLYNOVOD

ZÁSOBOVANIE ELEKTRICKOU ENERGIU

110 KV VZDUŠNÉ VEDENIE

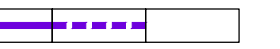


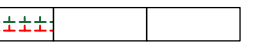
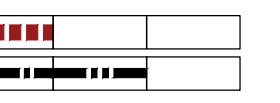
22 KV VZDUŠNÉ/ KÁBLOVÉ VEDENIE

TRAFOSTANICA

TELEKOMUNIKÁCIE

TRASY PODZEMNÝCH OZNAMOVACÍCH VEDENÍ ST

STAV NÁVRH VÝHEAD

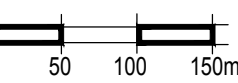


Vydrany



ÚZEMNÝ PLÁN OBCE
VEĽKÉ BLAHOVO

MIERKA:



NÁVRH

Výkres riešenia verejného technického vybavenia II.

5.2

OBSTARÁVATEL:
OBEC VEĽKÉ BLAHOVO

SPRACOVATEL:
DMTeam s.r.o.

MIERKA:
1:5 000
DÁTUM:
2016

