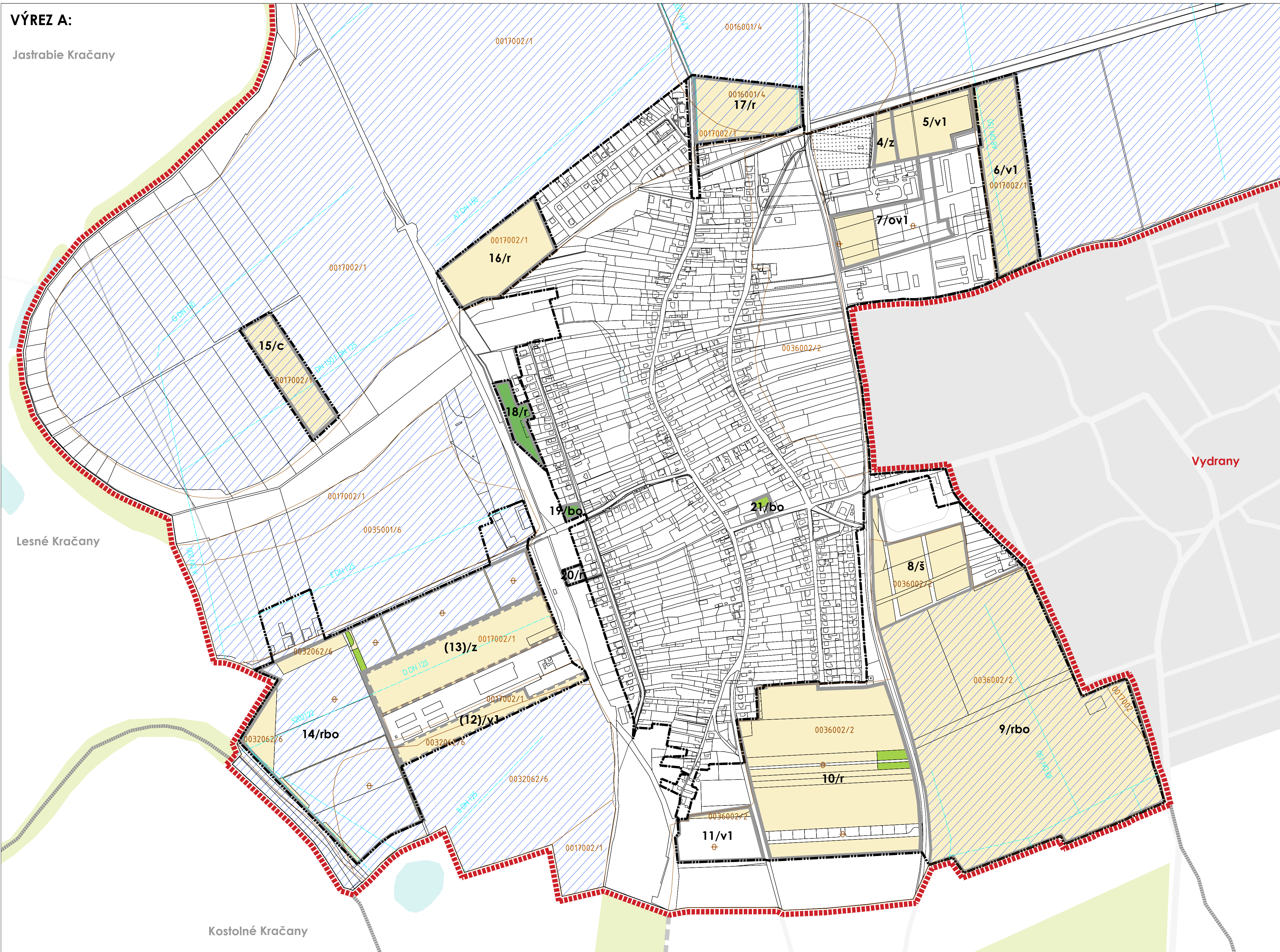


VÝREZ A:

Jastrabie Kračany

Lesné Kračany

Kostolné Kračany



LEGENDA:

ADMINISTRATÍVNE HRANICE

HRANICA KATASTRÁLNEHO ÚZEMIA
HRANICA ZASTAVANÉHO ÚZEMIA

LIMITY VYUŽITIA ÚZEMIA

HRANICE A KÓDY BPEJ / SKUPINA KVALITY
ÚZEMIE S HYDROMELIORAČNÝMI OPATRENAMI
ZÁVLHOVÉ POTRUBIE



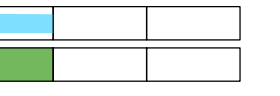
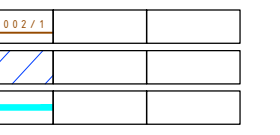
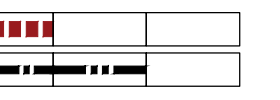
HLAVNÉ FUNKČNÉ VYUŽITIE

VODNÉ PLOCHY, TOKY, ODVODŇOVACIE KANÁLE
LESNÁ VEGETÁCIA
POLNOHOSPODÁRSKA PÔDA:
ORNÁ PÔDA
ZÁHRADY (MIMO ZÁHRAD PRI RD)

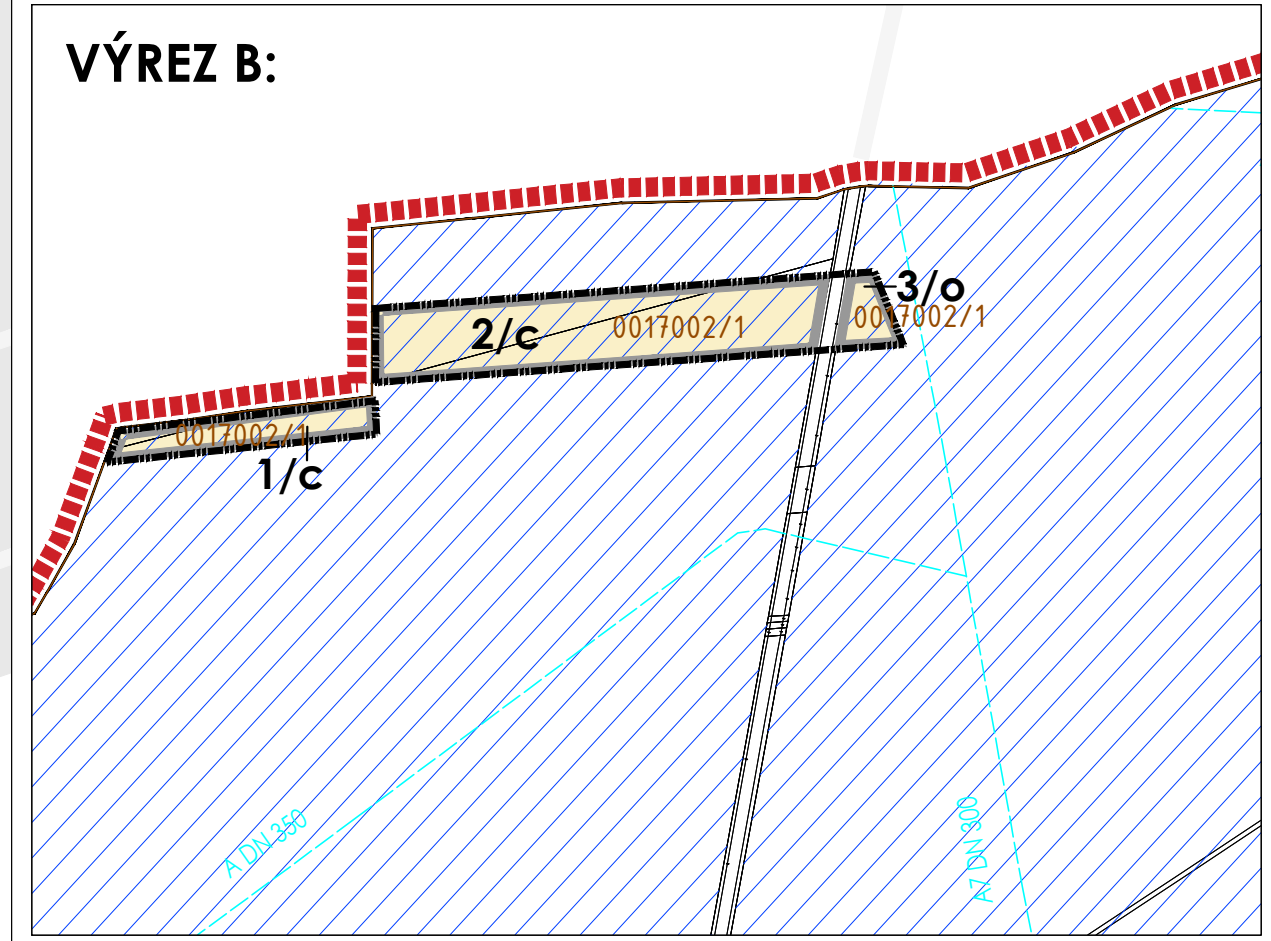
ROZVOJOVÉ ZÁMERY OBCE

ROZVOJOVÉ PLOCHY A ICH OZNAČENIE

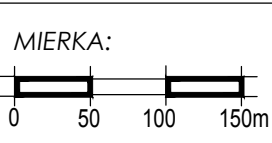
STAV NÁVRH VÝHEAD



VÝREZ B:



ÚZEMNÝ PLÁN OBCE
VEĽKÉ BLAHOVO



NÁVRH

Výkres perspektívneho použitia PP a LP
na nepoľnohospodárske účely

7

OBSTARÁVATEL: OBEC VEĽKÉ BLAHOVO
SPRACOVATEL: DMTeam s.r.o.
MIERKA: 1:5 000
DÁTUM: 2016

